STATO DI CONFRONTO

PICCHETTI	1	2	3	4	5	6	7	8	9	10	11
QUOTE STATO DI PROGETTO	+438.00	+439.75	+442.25	+444.70	+444.71	+444.80	+443.64	+443.60	+443.10	+443.01	+442.20
QUOTE STATO DI FATTO	+438.33	+439.75	+442.40	+444.70	+444.71	+444.80	+443.64	+443.60	+443.10	+443.01	+444.22
DISTANZE PARZIALI	17.89	19.45	18.94	26.89	7.98	11.48	6.87	13.61	13.60	17.11	
PENDENZA DI PROGETTO	9.5%	12.8%	12.8%	0%	3.8%	6.5%	0.9%	3.6%	0.7%	3%	
DISTANZE PROGRESSIVE	17.89	37.34	56.28	74.17	82.15	93.63	100.50	114.11	127.71	144.82	

TRATTO 1 - scala 1:200

STATO DI CONFRONTO

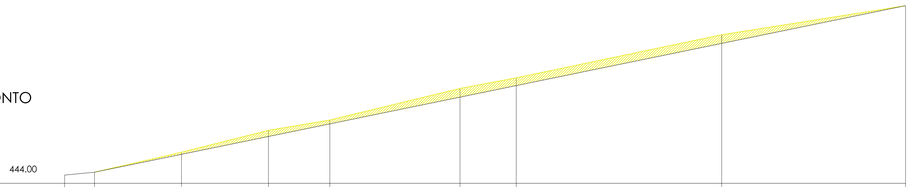

PICCHETTI	1	2	3	4	5	6	7	8	9
QUOTE STATO DI PROGETTO	+444.76	+445.02	+446.66	+448.32	+449.46	+451.92	+452.97	+456.85	+460.32
QUOTE STATO DI FATTO	+444.76	+445.02	+446.86	+448.47	+449.82	+452.72	+453.69	+457.65	+460.32
DISTANZE PARZIALI	2.74	7.99	7.99	5.64	11.96	5.16	18.87	16.89	
PENDENZA DI PROGETTO	9.5%	20%	20%	20%	20%	20%	20%	20%	
DISTANZE PROGRESSIVE	2.74	10.73	18.72	24.36	36.32	41.48	60.35	77.24	

TRATTO 2 - scala 1:200

STATO DI CONFRONTO

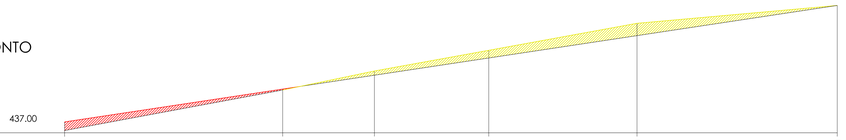

PICCHETTI	1	2	3	4	5	5
QUOTE STATO DI PROGETTO	+438.00	+441.02	+442.29	+443.87	+445.93	+446.70
QUOTE STATO DI FATTO	+437.21	+446.93	+442.68	+444.08	+447.06	+446.70
DISTANZE PARZIALI	20.03	8.42	10.51	13.62	18.39	
PENDENZA DI PROGETTO	15%	15%	15%	15%	15%	
DISTANZE PROGRESSIVE	20.03	28.45	38.96	52.58	70.97	

TRATTO 3 - scala 1:200

Cerchiatura come presidio per i ribaltamenti

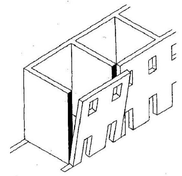

Cerchiatura di edifici

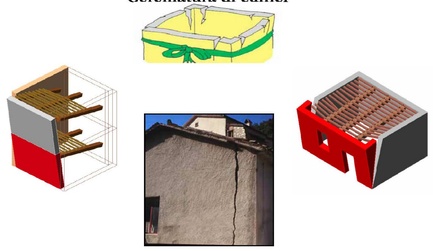

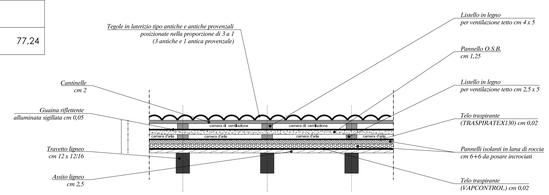

STRATIGRAFIA ISOLAMENTO COPERTURA

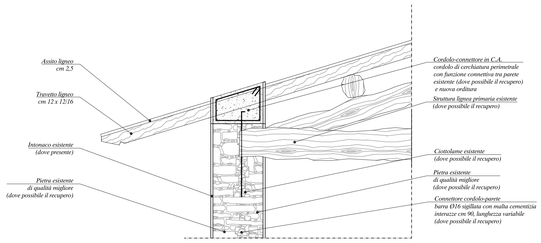

DETTAGLIO GRONDA/CORDOLO/CERCHIATURA

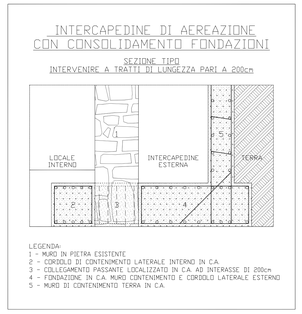

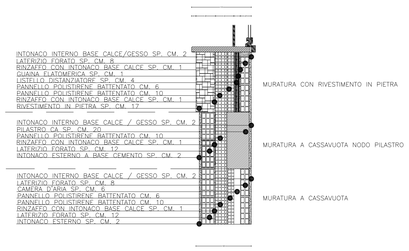

DETTAGLIO MURATURE ESTERNE

ESTRATTO DI MAPPA CATASTALE - scala 1:2000

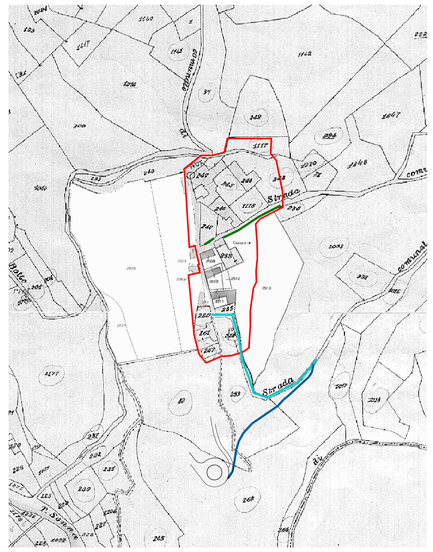

SENTIERO DA SDEMANIALIZZARE
165.00 mt x 2.00 mt = **330 mq circa**

AREE COMPENSATIVE
60.00 mt x 2.00 mt + 120.00 mq + 11.00 mq = **131.00 mq circa**

NUOVO COLLEGAMENTO
135.00 mt x 2.70 mt = **364.50 mq circa**

LIMITE PRU BORGO CASAROLA A VARIANTE

Dettaglio tipo per cappotto interno per edifici esistenti

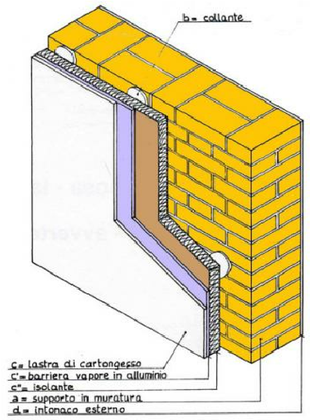

Sezione strada tipo interna al PRU scala 1:25

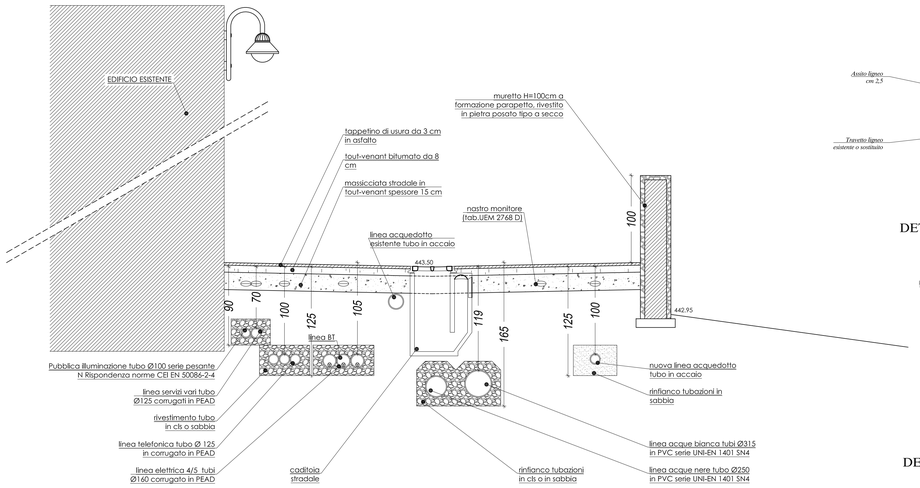

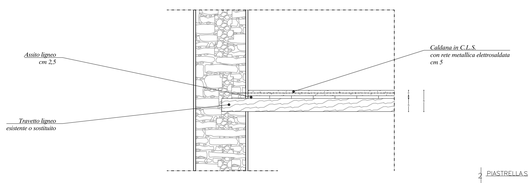

DETTAGLIO CONSOLIDAMENTO SOLAIO SOTTOTETTO

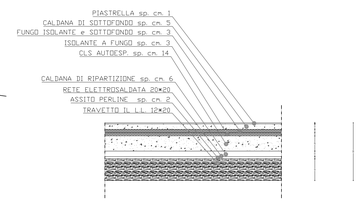

DETTAGLIO SOLAI SOSTITUITI

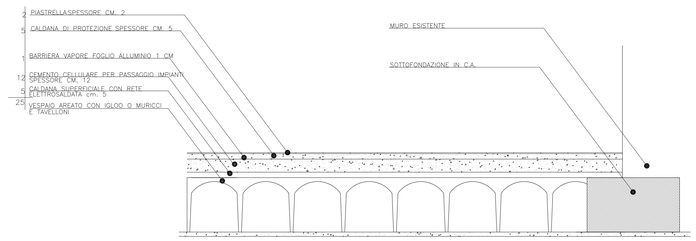

DETTAGLIO VESPAIO AREATO

STUDIO TECNICO INGEGNERE DARIO RONCELLI
24030 Brembate Sopra (BG)
Via Lesina, 1/a
Tel. 035.333093 Fax 035.620917
e-mail: ing.roncelli@tiscalinet.it
C.F.: RNCDRA66C07A794L

COMMITTENTE:	DATA ED AGGIORNAMENTI:	TAVOLA N.:
LA CASAROLA SRL	Data di creazione: 13/11/2014 Ultimo salvataggio: 13/11/2014 PRU 02 - revisione 1	PRU18
IMPRESA ESECUTRICE:	SCALA: Varie	RIFERIMENTO FILE: 708_B02_PRU2_18_Particolari.dwg
PROGETTO / OPERA: Torre De' Busi (LC) - Loc. Casarola PIANO DI RECUPERO URBANO BORGO CASAROLA	OGGETTO DELLA TAVOLA: LIVELLETTE STRADALI SEZIONE STRADALE TIPO SDEMANIALIZZAZIONE SENTIERO PARTICOLARI COSTRUTTIVI	TIMBRO E FIRMA: Bcr. Albo Ingegneri Prov. BG n°1839

A termini di legge, il presente disegno è di proprietà dello studio tecnico Ing. Dario Roncelli. Vige il divieto di riprodurlo o comunque di renderlo noto a terzi senza autorizzazione, ogni uso non consentito verrà perseguito secondo le norme vigenti