

## ALLERTA di PROTEZIONE CIVILE n° 2025.93 del 31/08/2025 ore 12.55 Rischio IDRO-METEO

### ALLERTA GIALLA RISCHIO IDROGEOLOGICO

#### SINTESI METEOROLOGICA – LIVELLI DI CRITICITA' E DI ALLERTA – FASI OPERATIVE MINIME

Per la restante parte della giornata di oggi 31/08 si prevedono condizioni sulla Lombardia stabili. Non si prevedono eventi significativi a causa della mancanza di energia sufficiente per lo sviluppo di temporali. Assenza quindi di fenomeni significativi per la vigilanza meteorologica.

Per la giornata di **domani 01/09** si prevede un **progressivo peggioramento delle condizioni meteorologiche**. La perturbazione proverrà da Ovest interessando quindi in un primo momento i settori occidentali per poi espandersi a buona parte della regione, con l'esclusione della Bassa Pianura Orientale. **Si attendono quindi le prime precipitazioni già a partire dalla mattinata sul Nord-Ovest, ma saranno per lo più deboli e non convettive. Nel pomeriggio le piogge continueranno ad insistere sui settori nord-occidentali dove potranno dare origine a cumulate significative, e ci sarà un'estensione anche verso Est, dove le cumulate per la serata saranno più contenute.** Il carattere delle precipitazioni diventerà più convettivo, per cui si evidenzia la possibilità di fenomeni temporaleschi estesi a tutto il territorio. In concomitanza con questa fase perturbata pomeridiana ci sarà anche un rinforzo di venti sui rilievi, in particolare si attendono raffiche oltre i 30-40 km/h.

Il Centro Funzionale nella mattinata di domani 01/09 analizzerà i nuovi scenari previsionali a disposizione e rivaluterà i codici colore di allerta validi per la seconda parte della giornata e per la giornata di martedì 02/09.

Zone omogenee di allertamento		Scenari di rischio	Decorrenza della criticità		Livelli di criticità / allerta previsti		Fase operativa minima
Codice	Denominazione		Data inizio	Data fine			
IM-01 (SO)	Valchiavenna	Idrogeologico	31/08/25 14:00	Prossimo aggiornamento	Verde Assente		-
		Idraulico	31/08/25 14:00	Prossimo aggiornamento	Verde Assente		-
		Temporali	31/08/25 14:00	Prossimo aggiornamento	Verde Assente		-
		Vento forte	31/08/25 14:00	Prossimo aggiornamento	Verde Assente		-
IM-02 (SO)	Media-Bassa Valtellina	Idrogeologico	31/08/25 14:00	Prossimo aggiornamento	Verde Assente		-
		Idraulico	31/08/25 14:00	Prossimo aggiornamento	Verde Assente		-
		Temporali	31/08/25 14:00	Prossimo aggiornamento	Verde Assente		-
		Vento forte	31/08/25 14:00	Prossimo aggiornamento	Verde Assente		-
IM-03 (SO)	Alta Valtellina	Idrogeologico	31/08/25 14:00	Prossimo aggiornamento	Verde Assente		-
		Idraulico	31/08/25 14:00	Prossimo aggiornamento	Verde Assente		-
		Temporali	31/08/25 14:00	Prossimo aggiornamento	Verde Assente		-
		Vento forte	31/08/25 14:00	Prossimo aggiornamento	Verde Assente		-

Zone omogenee di allertamento		Scenari di rischio	Decorrenza della criticità		Livelli di criticità / allerta previsti		Fase operativa minima
Codice	Denominazione		Data inizio	Data fine			
IM-04 (VA)	Laghi e Prealpi Varesine	Idrogeologico	01/09/25 12:00	Prossimo aggiornamento	Giallo Ordinaria		Attenzione
		Idraulico	31/08/25 14:00	Prossimo aggiornamento	Verde Assente		-
		Temporali	31/08/25 14:00	Prossimo aggiornamento	Verde Assente		-
		Vento forte	31/08/25 14:00	Prossimo aggiornamento	Verde Assente		-
IM-05 (CO, BG, LC)	Lario e Prealpi Occidentali	Idrogeologico	01/09/25 12:00	Prossimo aggiornamento	Giallo Ordinaria		Attenzione
		Idraulico	31/08/25 14:00	Prossimo aggiornamento	Verde Assente		-
		Temporali	31/08/25 14:00	Prossimo aggiornamento	Verde Assente		-
		Vento forte	31/08/25 14:00	Prossimo aggiornamento	Verde Assente		-
IM-06 (BG)	Orobie Bergamasche	Idrogeologico	31/08/25 14:00	Prossimo aggiornamento	Verde Assente		-
		Idraulico	31/08/25 14:00	Prossimo aggiornamento	Verde Assente		-
		Temporali	31/08/25 14:00	Prossimo aggiornamento	Verde Assente		-
		Vento forte	31/08/25 14:00	Prossimo aggiornamento	Verde Assente		-
IM-07 (BG, BS)	Valcamonica	Idrogeologico	31/08/25 14:00	Prossimo aggiornamento	Verde Assente		-
		Idraulico	31/08/25 14:00	Prossimo aggiornamento	Verde Assente		-
		Temporali	31/08/25 14:00	Prossimo aggiornamento	Verde Assente		-
		Vento forte	31/08/25 14:00	Prossimo aggiornamento	Verde Assente		-
IM-08 (BG, BS)	Laghi e Prealpi Orientali	Idrogeologico	31/08/25 14:00	Prossimo aggiornamento	Verde Assente		-
		Idraulico	31/08/25 14:00	Prossimo aggiornamento	Verde Assente		-
		Temporali	31/08/25 14:00	Prossimo aggiornamento	Verde Assente		-
		Vento forte	31/08/25 14:00	Prossimo aggiornamento	Verde Assente		-
IM-09 (MI, VA, MB, CO, LC)	Nodo Idraulico di Milano	Idrogeologico	31/08/25 14:00	Prossimo aggiornamento	Verde Assente		-
		Idraulico	31/08/25 14:00	Prossimo aggiornamento	Verde Assente		-
		Temporali	31/08/25 14:00	Prossimo aggiornamento	Verde Assente		-
		Vento forte	31/08/25 14:00	Prossimo aggiornamento	Verde Assente		-

Zone omogenee di allertamento		Scenari di rischio	Decorrenza della criticità		Livelli di criticità / allerta previsti		Fase operativa minima
Codice	Denominazione		Data inizio	Data fine			
IM-10 (CR, MI, MB, LO, BG, LC)	Pianura Centrale	Idrogeologico	31/08/25 14:00	Prossimo aggiornamento	Verde Assente		-
		Idraulico	31/08/25 14:00	Prossimo aggiornamento	Verde Assente		-
		Temporali	31/08/25 14:00	Prossimo aggiornamento	Verde Assente		-
		Vento forte	31/08/25 14:00	Prossimo aggiornamento	Verde Assente		-
IM-11 (CR, MN, BG, BS)	Alta Pianura Orientale	Idrogeologico	31/08/25 14:00	Prossimo aggiornamento	Verde Assente		-
		Idraulico	31/08/25 14:00	Prossimo aggiornamento	Verde Assente		-
		Temporali	31/08/25 14:00	Prossimo aggiornamento	Verde Assente		-
		Vento forte	31/08/25 14:00	Prossimo aggiornamento	Verde Assente		-
IM-12 (PV, MI)	Bassa Pianura Occidentale	Idrogeologico	31/08/25 14:00	Prossimo aggiornamento	Verde Assente		-
		Idraulico	31/08/25 14:00	Prossimo aggiornamento	Verde Assente		-
		Temporali	31/08/25 14:00	Prossimo aggiornamento	Verde Assente		-
		Vento forte	31/08/25 14:00	Prossimo aggiornamento	Verde Assente		-
IM-13 (PV, CR, MI, LO)	Bassa Pianura Centro- Occidentale	Idrogeologico	31/08/25 14:00	Prossimo aggiornamento	Verde Assente		-
		Idraulico	31/08/25 14:00	Prossimo aggiornamento	Verde Assente		-
		Temporali	31/08/25 14:00	Prossimo aggiornamento	Verde Assente		-
		Vento forte	31/08/25 14:00	Prossimo aggiornamento	Verde Assente		-
IM-14 (CR, MN)	Bassa Pianura Centro-Orientale	Idrogeologico	31/08/25 14:00	Prossimo aggiornamento	Verde Assente		-
		Idraulico	31/08/25 14:00	Prossimo aggiornamento	Verde Assente		-
		Temporali	31/08/25 14:00	Prossimo aggiornamento	Verde Assente		-
		Vento forte	31/08/25 14:00	Prossimo aggiornamento	Verde Assente		-
IM-15 (MN)	Bassa Pianura Orientale	Idrogeologico	31/08/25 14:00	Prossimo aggiornamento	Verde Assente		-
		Idraulico	31/08/25 14:00	Prossimo aggiornamento	Verde Assente		-
		Temporali	31/08/25 14:00	Prossimo aggiornamento	Verde Assente		-
		Vento forte	31/08/25 14:00	Prossimo aggiornamento	Verde Assente		-

Zone omogenee di allertamento		Scenari di rischio	Decorrenza della criticità		Livelli di criticità / allerta previsti		Fase operativa minima
Codice	Denominazione		Data inizio	Data fine			
IM-16 (PV)	Appennino Pavese	Idrogeologico	31/08/25 14:00	Prossimo aggiornamento	Verde Assente		-
		Idraulico	31/08/25 14:00	Prossimo aggiornamento	Verde Assente		-
		Temporalmente	31/08/25 14:00	Prossimo aggiornamento	Verde Assente		-
		Vento forte	31/08/25 14:00	Prossimo aggiornamento	Verde Assente		-

## VALUTAZIONE EFFETTI AL SUOLO – INDICAZIONI OPERATIVE

In conseguenza della previsione di fenomeni a carattere di rovescio e/o temporale delle precipitazioni previste, si chiede ai sistemi locali di protezione civile di **attivare una fase operativa minima di ATTENZIONE**, cioè di predisporre il sistema locale alla pronta attivazione di azioni di monitoraggio e contrasto, congruenti a quanto previsto nella pianificazione di protezione civile, per la salvaguardia della pubblica incolumità e la riduzione dei rischi.

**I Presidi territoriali hanno sempre l'onere di valutare l'attivazione e/o il passaggio a fasi operative di livello superiore**, in funzione di valutazioni locali sull'evoluzione degli effetti al suolo e della vulnerabilità del proprio territorio.

In particolare si suggerisce ai Presidi territoriali di prestare attenzione a fenomeni che potrebbero determinare occasionale pericolo per la sicurezza delle persone, con possibile perdita di vite umane per cause incidentali, quali:

- scenari di **rischio idrogeologico**, generati da precipitazioni diffuse a scala di zona omogenea, caratterizzati da **fenomeni localizzati** quali:
  - erosione, frane superficiali e colate rapide di detriti o di fango in bacini di dimensioni limitate, caduta massi che potrebbero portare danni a infrastrutture, edifici e attività agricole, cantieri, insediamenti civili e industriali;
  - ruscellamenti superficiali con possibili fenomeni di trasporto di materiale, che si deposita più facilmente in corrispondenza della riduzione della pendenza provocando divagazioni delle portate solido-liquide;
  - innalzamento dei livelli idrometrici dei corsi d'acqua minori, con inondazione delle aree limitrofe, anche per effetto di criticità locali (tombinate, restringimenti, occlusioni delle luci dei ponti, cantieri, etc);
  - scorrimento superficiale delle acque nelle strade e possibili fenomeni di rigurgito dei sistemi di smaltimento delle acque piovane con tracimazione e coinvolgimento delle aree urbane depresse.
  - Possibili locali insufficienze delle reti di drenaggio urbano.

**Anche in assenza di precipitazioni, si possono verificare occasionali fenomeni franosi, anche rapidi, legati a condizioni idrogeologiche particolarmente fragili, per effetto della saturazione dei suoli per precipitazioni avvenute nei giorni precedenti. Tali scenari possono avere effetti, generalmente localizzati.**

**Il Centro funzionale monitoraggio rischi di Regione Lombardia assicura l'attività di monitoraggio dell'evoluzione degli eventi meteorologici e degli effetti al suolo, a supporto dei Presidi territoriali e delle Autorità locali.**

A supporto dell'attività di sorveglianza del territorio, per il monitoraggio in tempo reale dei fenomeni naturali, consultare i dati della rete Idro-Nivo-Meteo e radar, accedendo al sito [iris.arpalombardia.it](http://iris.arpalombardia.it) e all'app radarLOM.

Si chiede pertanto di segnalare con tempestività eventuali criticità che dovessero presentarsi sul proprio territorio in conseguenza del verificarsi dei fenomeni previsti, telefonando al numero verde della Sala Operativa di Protezione Civile regionale: **800.061.160** o via mail all'indirizzo: [cfmr@protezionecivile.regione.lombardia.it](mailto:cfmr@protezionecivile.regione.lombardia.it).

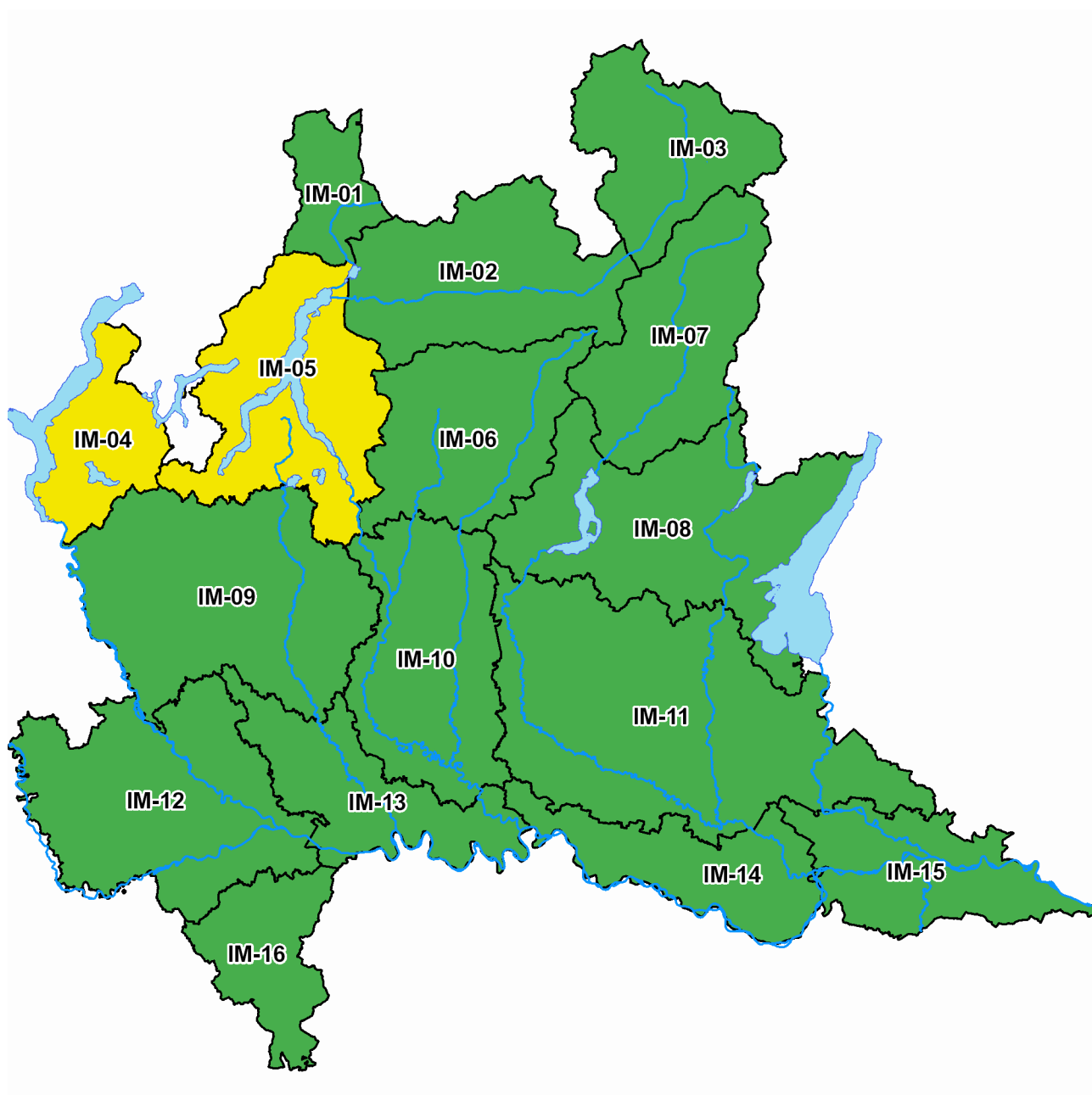
**Si invitano tutti i cittadini ad informarsi sui rischi potenziali presenti sul territorio di interesse, sull'organizzazione dei servizi di Protezione Civile e di seguire le disposizioni emanate dalle Autorità di Protezione Civile in caso di emergenza, facendo riferimento all'Amministrazione Comunale, anche attraverso la possibile consultazione del Piano di Protezione Civile.**

A tal fine si evidenzia l'importanza che ogni singolo Comune provveda a fornire adeguata comunicazione alla cittadinanza, comprensiva sia della pubblicazione delle parti tecniche del Piano di protezione civile che dei comportamenti da tenere dentro e fuori la propria abitazione, o luogo di lavoro. Parimenti, **si evidenzia infatti l'importanza delle misure comportamentali di autoprotezione che ogni cittadino deve adottare in caso di calamità**, al fine di prevenire o limitare i danni derivanti dai diversi rischi e dalle situazioni di emergenza che si possono presentare.

**Conoscere i potenziali pericoli ed i conseguenti rischi di un territorio rappresenta il primo passo per difendersi e poterli affrontare nel modo più corretto.**

Per ulteriori informazioni, consultare la sezione "Indicazioni per i cittadini" dell'app **allertaLOM** o la sezione "Cosa fare in emergenza" del sito [www.allertalom.regione.lombardia.it](http://www.allertalom.regione.lombardia.it).

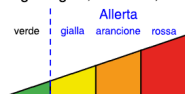
Per le chiamate di soccorso e di emergenza fare sempre riferimento al **Numero Unico dell'Emergenza (NUE) 112** o all'**app 112 Where Are U** che permette di effettuare la chiamata di emergenza ed inviare contemporaneamente la posizione esatta del chiamante alla Centrale del Numero Unico dell'Emergenza (NUE) 112 della Lombardia.



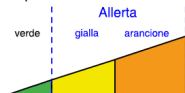
I dettagli sulla decorrenza temporale dei codici colore di allerta per tutti i rischi sono riportati sull'app **allertaLOM** e consultabili al sito: [www.allertalom.regione.lombardia.it](http://www.allertalom.regione.lombardia.it).

#### LEGENDA

Rischio Idrogeologico, Idraulico, Vento Forte



Rischio Temporali



Segnalare ogni evento significativo a:

**Sala Operativa - Centro Funzionale Monitoraggio Rischi Naturali**  
salaoperativa@protezionecivile.regione.lombardia.it  
cfmr@protezionecivile.regione.lombardia.it



Previsioni meteorologiche a cura di ARPA Lombardia - Servizio Meteorologico Regionale.

Previsioni idrologiche-idrauliche basate sui risultati delle catene modellistiche a disposizione del Centro Funzionale Monitoraggio Rischi Naturali di Regione Lombardia.

Radar e rete idro-meteorologica disponibili sul sito [iris.arpalombardia.it](http://iris.arpalombardia.it) e sull'app **radarLOM**.

Per danni causati da eventi naturali profilarsi preventivamente e segnalarli tramite l'applicativo Ra.S.Da. presente sul Sito dei Servizi di Protezione Civile [www.protezionecivile.servizirl.it](http://www.protezionecivile.servizirl.it)

Allerte di Protezione Civile consultabili su [www.allertalom.regione.lombardia.it](http://www.allertalom.regione.lombardia.it) e app **allertaLOM**.