

**COMUNICAZIONE CODICE GIALLO (ORDINARIA CRITICITA')**

n° 085 del 06/08/2018 – ore 12:00

per rischio Idrogeologico, Idraulico, Temporal Forti e Vento forte

**Codice GIALLO per rischio TEMPORALI FORTI****su zone IM-01, IM-02, IM-03, IM-04, IM-05, IM-06, IM-07, IM-08, IM-09, IM-10, IM-12**

con decorrenze e revoche riportate in tabella SCENARI E LIVELLI DI ALLERTAMENTO

**SINTESI METEOROLOGICA**

Per la giornata odierna 06/08, le condizioni instabili saranno diffuse su tutto l'arco alpino e prealpino, con precipitazioni possibili intense a carattere temporalesco, che inizieranno tra la tarda mattinata e il primo pomeriggio e si svilupperanno lungo il corso della seconda parte della giornata. I fenomeni perturbati andranno incontro a graduale attenuazione ed esaurimento in tarda serata, sebbene locali rovesci saranno possibili sulla fascia di pianura centro orientale e sui settori prealpini occidentali.

Nella prima parte della giornata di domani 07/08, possibili rovesci e temporali sui settori alpini e prealpini occidentali, a interessare nel pomeriggio localmente Appennino e verso il tardo pomeriggio e sera parte della pianura occidentale, Alta Valtellina, Valcamonica e nuovamente Prealpi occidentali. Gli eventi perturbati caratterizzeranno maggiormente i settori occidentali della regione, principalmente alla seconda parte della giornata, quando i fenomeni perturbati saranno più intensi.

**SCENARI E LIVELLI DI ALLERTAMENTO**

ZONE OMOGENEE DI ALLERTAMENTO	DENOMINAZIONE	SCENARI DI RISCHIO	DECORRENZA DELLA CRITICITA'	LIVELLI DI CRITICITA' PREVISTI	FASE OPERATIVA MINIMA
IM-01 (SO)	Valchiavenna	Idrogeologico	-	Verde Assente	-
		Idraulico	-	Verde Assente	-
		Temporal Forti	Da 06/08/2018 ore 00:00 a 07/08/2018 ore 00:00	Giallo Ordinario	ATTENZIONE
		Vento Forte	-	Verde Assente	-
IM-02 (SO)	Media-bassa Valtellina	Idrogeologico	-	Verde Assente	-
		Idraulico	-	Verde Assente	-
		Temporal Forti	Da 06/08/2018 ore 00:00 a 07/08/2018 ore 00:00	Giallo Ordinario	ATTENZIONE
		Vento Forte	-	Verde Assente	-
IM-03 (SO)	Alta Valtellina	Idrogeologico	-	Verde Assente	-
		Idraulico	-	Verde Assente	-
		Temporal Forti	Da 06/08/2018 ore 12:00 a 07/08/2018 ore 00:00	Giallo Ordinario	ATTENZIONE
		Vento Forte	-	Verde Assente	-
IM-04 (VA)	Laghi e Prealpi varesine	Idrogeologico	-	Verde Assente	-
		Idraulico	-	Verde Assente	-
		Temporal Forti	Da 06/08/2018 ore 00:00 a 08/08/2018 ore 00:00	Giallo Ordinario	ATTENZIONE
		Vento Forte	-	Verde Assente	-



ZONE OMOGENEE DI ALLERTAMENTO	DENOMINAZIONE	SCENARI DI RISCHIO	DECORRENZA DELLA CRITICITA'	LIVELLI DI CRITICITA' PREVISTI	FASE OPERATIVA MINIMA
IM-05 (CO, LC)	<i>Lario e Prealpi occidentali</i>	Idrogeologico	-	Verde Assente	-
		Idraulico	-	Verde Assente	-
		Temporal forti	Da 06/08/2018 ore 00:00 a 08/08/2018 ore 00:00	Giallo Ordinario	ATTENZIONE
		Vento Forte	-	Verde Assente	-
IM-06 (BG)	<i>Orobie bergamasche</i>	Idrogeologico	-	Verde Assente	-
		Idraulico	-	Verde Assente	-
		Temporal forti	Da 06/08/2018 ore 00:00 a 07/08/2018 ore 00:00	Giallo Ordinario	ATTENZIONE
		Vento Forte	-	Verde Assente	-
IM-07 (BG, BS)	<i>Valcamonica</i>	Idrogeologico	-	Verde Assente	-
		Idraulico	-	Verde Assente	-
		Temporal forti	Da 06/08/2018 ore 12:00 a 07/08/2018 ore 00:00	Giallo Ordinario	ATTENZIONE
		Vento Forte	-	Verde Assente	-
IM-08 (BG, BS)	<i>Laghi e Prealpi orientali</i>	Idrogeologico	-	Verde Assente	-
		Idraulico	-	Verde Assente	-
		Temporal forti	Da 06/08/2018 ore 12:00 a 07/08/2018 ore 00:00	Giallo Ordinario	ATTENZIONE
		Vento Forte	-	Verde Assente	-
IM-09 (CO, LC, MB, MI, VA)	<i>Nodo Idraulico di Milano</i>	Idraulico	-	Verde Assente	-
		Temporal forti	Da 06/08/2018 ore 00:00 a 08/08/2018 ore 00:00	Giallo Ordinario	ATTENZIONE
		Vento Forte	-	Verde Assente	-
IM-10 (BG, CR, LC, LO, MB, MI)	<i>Pianura centrale</i>	Idraulico	-	Verde Assente	-
		Temporal forti	Da 06/08/2018 ore 00:00 a 07/08/2018 ore 00:00	Giallo Ordinario	ATTENZIONE
		Vento Forte	-	Verde Assente	-
IM-11 (BG, BS, CR, MN)	<i>Alta pianura orientale</i>	Idraulico	-	Verde Assente	-
		Temporal forti	-	Verde Assente	-
		Vento Forte	-	Verde Assente	-



ZONE OMOGENEE DI ALLERTAMENTO	DENOMINAZIONE	SCENARI DI RISCHIO	DECORRENZA DELLA CRITICITA'	LIVELLI DI CRITICITA' PREVISTI		FASE OPERATIVA MINIMA
				Verde Assente	Giallo Ordinario	
IM-12 (CR, LO, MI, PV)	Bassa pianura occidentale	Idraulico	-	Verde Assente		-
		Temporali forti	Da 06/08/2018 ore 00:00 a 08/08/2018 ore 00:00	Giallo Ordinario		ATTENZIONE
		Vento Forte	-	Verde Assente		-
IM-13 (CR, MN)	Bassa pianura orientale	Idraulico	-	Verde Assente		-
		Temporali forti	-	Verde Assente		-
		Vento Forte	-	Verde Assente		-
IM-14 (PV)	Appennino pavese	Idrogeologico	-	Verde Assente		-
		Idraulico	-	Verde Assente		-
		Temporali forti	-	Verde Assente		-
		Vento Forte	-	Verde Assente		-

### VALUTAZIONE EFFETTI AL SUOLO – INDICAZIONI OPERATIVE

Si chiede ai sistemi locali di protezione civile di **attivare/mantenere** una **fase operativa** di **ATTENZIONE**, cioè di predisporre il sistema locale alla pronta attivazione di azioni di monitoraggio e contrasto, congruenti a quanto previsto nella pianificazione di emergenza comunale, per la salvaguardia della pubblica incolumità e la riduzione dei rischi.

In particolare si suggerisce ai Presidi territoriali di prestare attenzione a fenomeni che localmente potrebbero risultare pericolosi, quali:

- gli **scenari di rischio temporali forti** (rovesci intensi, fulmini, grandine, raffiche di vento) caratterizzati da elevata incertezza previsionale ma con effetti dannosi sul territorio, quali: danni a coperture e a strutture provvisorie; rottura di rami, caduta di alberi e abbattimento di pali, segnaletica e impalcature con conseguenti effetti sulla viabilità e sulle reti aeree di comunicazione e di distribuzione di servizi; danni alle colture agricole e agli automezzi a causa di grandinate; innesco di incendi e lesioni da fulminazione; **possibili locali dissesti idrogeologici e locali criticità sul reticolo idraulico minore e/o sulle reti di drenaggio urbano (con particolare attenzione ai bacini di Olona-Seveso-Lambro)**; problemi per la sicurezza dei voli amatoriali e delle attività svolte sugli specchi lacuali.

**Frana Pal – Sonico (IM-07):** in conseguenza delle precipitazioni registrate nelle ultime ore e della segnalazione del codice GIALLO per rischio TEMPORALI FORTI sull'area IM-07 per la giornata odierna 06/08, si conferma la FASE DI ALLARME per gli scenari A (Frana Pal) e B (Colate Val Rabbia), fino a prossimo aggiornamento, rimandando alle azioni previste dalla «Pianificazione d'Emergenza provinciale per rischio Idrogeologico-Idraulico del Fiume Oglio e del torrente val Rabbia».

Si chiede di segnalare con tempestività eventuali criticità che dovessero presentarsi sul proprio territorio in conseguenza del verificarsi dei fenomeni previsti, telefonando al numero verde della Sala Operativa di Protezione Civile regionale: 800.061.160 o via mail all'indirizzo: [cfmr@protezionecivile.regione.lombardia.it](mailto:cfmr@protezionecivile.regione.lombardia.it)

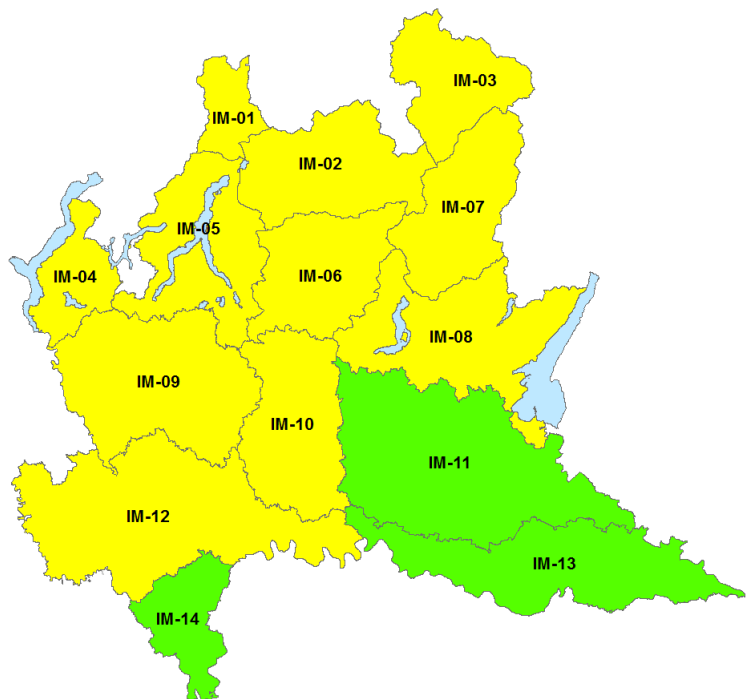


Regione Lombardia

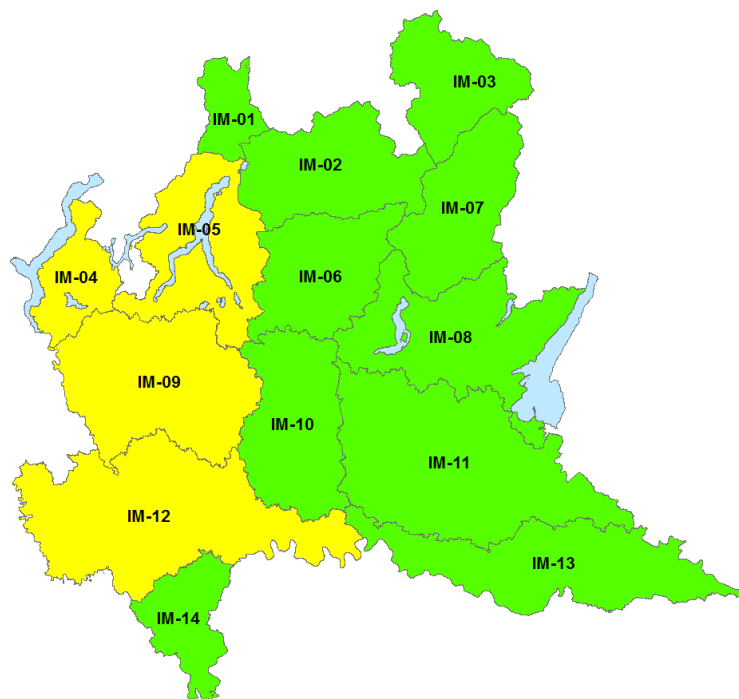
CENTRO FUNZIONALE MONITORAGGIO RISCHI NATURALI

Regione Lombardia  
Piazza Città di Lombardia, 1 – 20124, Milano

D.G. Territorio e Protezione Civile  
U.O. Protezione Civile

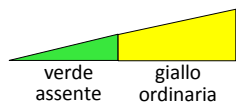


Codici colore di allerta validi  
per il pomeriggio-sera di oggi 06/08



Codici colore di allerta validi  
per domani 07/08

LEGENDA LIVELLI DI CRITICITÀ



**SEGNALARE OGNI EVENTO SIGNIFICATIVO A:**

SALA OPERATIVA  
CENTRO FUNZIONALE MONITORAGGIO RISCHI  
cfmr@protezionecivile.regione.lombardia.it  
salaoperativa@protezionecivile.regione.lombardia.it



Le previsioni meteorologiche sono a cura di ARPA Lombardia – Servizio Meteorologico Regionale  
Le previsioni idrologiche-idrauliche si basano sui risultati delle catene modellistiche contenute nel sistema SINERGIE e nella piattaforma FEWS e su prodotti sviluppati presso il Centro Funzionale Monitoraggio Rischi di Regione Lombardia.  
La rete idro-meteorologica della Lombardia in tempo reale è disponibile al sito:  
[http://sinergie.protezionecivile.regione.lombardia.it/sinergie\\_wsp6/html/public](http://sinergie.protezionecivile.regione.lombardia.it/sinergie_wsp6/html/public)

Per maggiori informazioni sul sistema di allertamento in Regione Lombardia, consultare il sito istituzionale [www.regione.lombardia.it](http://www.regione.lombardia.it) nella sezione "A portata di mano" alla voce "Allerte di Protezione Civile".